



Código documento: 047cas




Nombre documento: Localidades del Camino del Norte (distancias y servicios)



































































































Idioma: Castellano

Fecha actualización: 4 de enero de 2012

Localidades del Camino del Norte (distancias y servicios)

Este documento presenta de forma resumida un listado de las poblaciones del Camino del Norte, con las distancias relativas, las distancias acumuladas y los servicios que ofrecen a los peregrinos. Los datos aquí presentados están referidos al mes de enero del 2012 y por tanto pueden estar desactualizados. El significado de cada icono es:

- A** - Albergue público (de alguna administración pública, entidad religiosa, asociación etc...)
- P** - Albergue privado (propiedad de un particular)
- H** - Pensión, hostel, hotel o casa rural
-  - Cafetería, bar
-  - Restaurante
-  - Tienda de alimentación

Σ Km	Km	Localidad	Servicios	Variantes / Información
		Irún	A H   	
5,4	5,4	Santuario de Guadalupe		
17,0	11,6	Pasajes	A H   	Inicio variante por carretera a San Sebastián
24,8	7,8	San Sebastián	A H   	Fin variante por carretera a San Sebastián
30,2	5,4	Igueldo	 	
41,2	11,0	Orio	P H   	
47,0	5,8	Zarautz	A H   	Albergue verano / Inicio var. costera a Getaria
		FR Getaria (FR 0,4 km)	P H   	
53,4	6,4	Askizu		Fin variante costera a Getaria
56,4	3,0	Zumaia	A H   	Albergue verano
60,2	3,8	Elorriaga	 	
65,4	5,2	Itziar	  	
		Lastur (4,8 km FR)	P   	
68,8	3,4	Deba	A H   	
76,4	7,6	Olatz	 	Taberna con horario imprevisible
91,2	14,8	Markina	A H   	
95,0	3,8	Iruzubieta		
97,0	2,0	Bolibar	 	
98,2	1,2	Ziortza (Mon. de Zenarruza) ..	A P  	
102,2	4,0	Munitibar	  	
108,4	6,2	Olabe		
		Elejalde (Mendata)	A  	
111,4	3,0	Marmiz		
115,8	4,4	Gernika	P H   	
122,4	6,6	Alto de Morga		
		Meakaur (2,2 km FR)	P  	
131,8	9,4	Goikolexea		
133,2	1,4	Larrabetzu	  	
136,6	3,4	Lezama	A H   	
139,6	3,0	Zamudio	H   	
147,4	7,8	Bilbao	A P H    	Inicio variante por la ría del Nervión
158,8	11,4	Cruces	H   	
161,0	2,2	Barakaldo	H   	
164,8	3,8	Sestao	H   	
166,8	2,0	Portugalete	A H   	Fin variante por la ría del Nervión
178,8	12,0	La Arena	H   	
179,8	1,0	Pobeña	A   	
185,8	6,0	Ontón	 	Inicio variante histórica (por Otañes)
190,6	4,8	Mioño	H   	
194,4	3,8	Castro Urdiales	A H   	Fin variante histórica (por Otañes)
197,8	3,4	Allendelagua		

(*) FR = Fuera de la Ruta

Σ Km	Km	Localidad	Servicios	Variantes / Información
199,8	2,0	Cerdigo		
203,0	3,2	Islares	H ☹ ✕ 🗑	
207,2	4,2	El Pontarrón de Guriezo	A ☹ ✕	Inicio variante por La Magdalena
214,8	7,6	Hazas (Liendo)	A H ☹ ✕ 🗑	Fin variante por La Magdalena
219,4	4,6	Laredo	A P H ☹ ✕ 🗑	Fin v. carretera/Inicio v. Colindres (evita barca)
224,4	5,0	Santoña	A H ☹ ✕ 🗑	Acceso en barca
233,0	8,6	Noja	H ☹ ✕ 🗑	
237,4	4,4	Castillo	☹	
240,0	2,6	San Miguel de Meruelo	☹ ✕ 🗑	Para servicios entrar en la población/Fin v. Colindres
242,8	2,8	Bareyo	☹ ✕	Servicios en el camping
248,4	5,6	Güemes	P ☹	(Distancias referidas al albergue)
252,8	4,4	Galizano	H ☹ 🗑	Inicio variante de la costa a Somo
259,8	7,0	Somo	H ☹ ✕ 🗑	Fin v. costa/Inicio v. por Solares (evita barca)
260,2	0,4	Santander	A H ☹ ✕ 🗑	Acceso en barca/Fin variante por Solares
265,6	5,4	Peñacastillo	H ☹ ✕ 🗑	
269,2	3,6	Santa Cruz de Bezana	☹ 🗑	
274,0	4,8	Boo de Piélagos		De Boo a Mogro 4,6 km por puente ferrocarril
278,2	4,2	Arce	☹ ✕ 🗑	
284,0	5,8	Mogro	☹ ✕ 🗑	
288,6	4,6	Cudón	☹	
293,0	4,4	Requejada/Polanco	A ☹ ✕ 🗑	Albergue en Polanco, a 1 km FR
295,2	2,2	Barreda	☹ ✕ 🗑	
300,0	4,8	Albergue Arco Iris	P	Albergue a 800 metros del camino
301,4	1,4	Camplengo	P	
302,6	1,2	Santillana del Mar	A H ☹ ✕ 🗑	
305,2	2,6	El Arroyo		
306,4	1,2	Oreña	H ☹ ✕ 🗑	
308,6	2,2	Caborredondo	☹ 🗑	
311,2	2,6	Cigüenza	☹	
314,4	3,2	Cóbreces	A H ☹ ✕ 🗑	
320,2	5,8	La Iglesia	H ☹ ✕ 🗑	
321,2	1,0	Pando		
324,6	3,4	Comillas	A H ☹ ✕ 🗑	
329,4	4,8	El Tejo	☹	
331,8	2,4	La Revilla	P H ☹ ✕	
336,2	4,4	San Vicente de la Barquera ...	P H ☹ ✕ 🗑	
338,8	2,6	La Acebosa	☹ 🗑	
343,4	4,6	Serdio	A P H ☹	
		FR Muñorrodero (FR 0,3km)	☹ ✕ 🗑	
348,2	4,8	Pesué	H ☹ ✕ 🗑	
351,0	2,8	Unquera	H ☹ ✕ 🗑	
353,0	2,0	Colombres	A H ☹ ✕ 🗑	
356,2	3,2	La Franca	H ☹ ✕ 🗑	
360,2	4,0	Buelna	☹ ✕ 🗑	
362,0	1,8	Pendueles	☹ ✕ 🗑	
370,8	8,8	Andrín		
373,4	2,6	Cue	☹ ✕ 🗑	
376,2	2,8	Llanes	P H ☹ ✕ 🗑	
378,6	2,4	Poo	☹ ✕ 🗑	
381,2	2,6	Celorio	H ☹ ✕ 🗑	Inicio variante por la costa a Celorio
383,2	2,0	Barro	☹ ✕	Fin variante por la costa a Celorio
384,6	1,4	Niembro		
389,0	4,4	Naves	H ☹ ✕ 🗑	
390,2	1,2	Villahormes		
393,6	3,4	Nueva	H ☹ ✕ 🗑	
395,8	2,2	Piñeres de Pría		
400,4	4,6	Cuerres		
407,6	7,2	Ribadesella	H ☹ ✕ 🗑	Hay un albergue juvenil
411,4	3,8	San Pedro	☹	
412,4	1,0	San Esteban de Leces (0,3km) A		
414,6	2,2	La Vega	✕	

Σ Km	Km	Localidad	Servicios	Variantes / Información
417,0	2,4	Berbes	☑	Bar social abierto mañanas
422,4	5,4	La Espasa		
424,2	1,8	La Isla	A H ☑ ✕ ☑	
427,8	3,6	Colunga	H ☑ ✕ ☑	
432,8	5,0	Pernús		
434,6	1,8	La Llera		
436,2	1,6	Priesca		
439,2	3,0	Sebrayo	A	
445,2	6,0	Villaviciosa	H ☑ ✕ ☑	
447,4	2,2	La Parra		
448,4	1,0	Casquita		Inicio variante por Oviedo
455,6	7,2	Niévaros		
461,8	6,2	Peón	☑ ✕	
464,4	2,6	El Curbiellu	☑ ✕	
468,2	3,8	Cámping Deva	A H ☑ ✕ ☑	Alojamiento de peregrinos en el camping Hay un albergue juvenil
475,0	6,8	Gijón	H ☑ ✕ ☑	
486,8	11,8	Santa Eulalia	☑	
491,0	4,2	Tabaza	☑ ✕	
495,4	4,4	Trasona	☑ ✕ ☑	
500,0	4,6	Avilés	A H ☑ ✕ ☑	
505,4	5,4	Salinas	☑ ✕ ☑	
507,2	1,8	San Martín de Laspra		
512,8	5,6	Santiago del Monte		
517,4	4,6	El Castillo		
518,2	0,8	Soto del Barco	H ☑ ✕ ☑	
		FR San Esteban de Pravia (2,0 k)	A H ☑ ✕ ☑	Albergue juvenil a 2,0 km del camino
522,6	4,4	Muros de Nalón	☑ ✕ ☑	
527,2	4,6	El Pito	H ☑ ✕ ☑	
531,6	4,4	El Rellayo		
535,6	4,0	Mumayor		
538,6	3,0	Soto de Luiña	A H ☑ ✕ ☑	
541,8	3,2	Albuerne		
545,2	3,4	Novellana	H ☑ ✕	
548,0	2,8	Castañeras		
550,6	2,6	Santa Marina	H ☑	
553,4	2,8	Ballota	H ☑	
556,0	2,6	Tablizo		
561,6	5,6	Cadavedo	A H ☑ ✕ ☑	
563,0	1,4	Villademoros		
565,2	2,2	San Cristóbal		
567,4	2,2	Querúas	☑	
568,6	1,2	Canero		
571,4	2,8	Caroyas		
575,0	3,6	Barcia	☑	
		FR La Almuña (1,2 km FR)	A H ☑ ✕	
577,4	2,4	Luarca	H ☑ ✕ ☑	
583,8	6,4	Otur		
589,8	6,0	Villapedre	H ☑ ☑	
592,2	2,4	Piñera	A ☑ ☑	
593,8	1,6	Villaoril		
596,0	2,2	La Colorada	H ☑ ✕ ☑	
597,2	1,2	Navia	H ☑ ✕ ☑	
600,0	2,8	Jarrio	☑ ✕	
603,2	3,2	Cartavio	H ☑ ✕	
605,6	2,4	Arboces	A	
607,0	1,4	La Caridad	A H ☑ ✕ ☑	Albergue cerrado por obras
610,4	3,4	Valdepareas		
611,6	1,2	El Franco		
612,6	1,0	Porcia	☑	Inicio variante por Tapia de Casariego
618,6	6,0	Brul		
620,2	1,6	Tol	A ☑	Inicio variante por Vegadeo o Castropol

Σ Km	Km	Localidad	Servicios
624,4	4,2	Barres	H ☹ ✕
626,4	2,0	Figueras	
628,6	2,2	Ribadeo	A H ☹ ✕ ☹
635,4	6,8	Vilela	A ☹ ✕
640,2	4,8	A Ponte de Arante	
645,8	5,6	Villamartín Pequeño	
647,6	1,8	Villamartín Grande	
650,0	2,4	Gondán	A
652,2	2,2	San Xusto	A ☹
657,0	4,8	Lourenzá	A H ☹ ✕ ☹
659,4	2,4	Arroxo	
665,2	5,8	Mondoñedo	A H ☹ ✕ ☹
673,6	8,4	Lousada	
682,2	8,6	Gontán - Abadín	A H ☹ ✕ ☹
689,2	7,0	Martiñán	☹ ✕
697,0	7,8	Goiriz	H ☹ ✕
702,8	5,8	Vilalba	A H ☹ ✕ ☹
709,2	6,4	San Xoan de Alba	☹
711,2	2,0	Pedrouzos	☹
716,6	5,4	Pigara	
721,4	4,8	Baamonde	A H ☹ ✕ ☹
727,6	6,2	San Breixo da Parga	P
729,4	1,8	Santa Leocadia	
733,4	4,0	Seixón	
736,6	3,2	Miraz	A ☹
748,0	11,4	A Cabana	
749,4	1,4	A Marcela	☹
751,2	1,8	Corteporcós	
757,0	5,8	O Mesón	☹ ☹
762,6	5,6	Sobrado dos Monxes	A H ☹ ✕ ☹
766,4	3,8	Castro	
768,8	2,4	Madelos	
771,2	2,4	Corredoiras	☹
772,4	1,2	Boimil	
774,2	1,8	Boimorto	☹ ✕ ☹
777,2	3,0	Sendelle	
784,0	6,8	Arzúa	A P H ☹ ✕ ☹

Variantes / Información

Fin variante por Tapia de Casariego

Fin variante por Castropol

Fin variante por Vegadeo

Servicios en la nacional

El albergue está a 1,5 km antes de la población

Inicio variante a Santa Irene

Confluencia con el Camino Francés

----- Variante costera a Getaria -----

		Zarautz	A H ☹ ✕ ☹
3,8	3,8	Getaria	P H ☹ ✕ ☹
6,2	2,4	Askizu	☹

----- Variante por la ría del Nervión -----

		Bilbao	A P H ☹ ✕ ☹
12,4	12,4	Portugalete	A H ☹ ✕ ☹

----- Variante histórica (por Otañes) -----

		Ontón	☹ ☹
1,4	1,4	Baltezana	☹ ✕ ☹
7,4	6,0	Otañes	☹ ✕
10,0	2,6	Santullán	☹
12,2	2,2	Sámano	☹ ✕ ☹
15,8	3,6	Castro Urdiales	A H ☹ ✕ ☹

----- Variante por La Magdalena -----

		El Pontarrón de Guriezo	A ☹ ✕
2,4	2,4	Rioseco	☹ ✕
5,2	2,8	La Magdalena	
13,8	8,6	Hazas (Liendo)	A H ☹ ✕ ☹

Σ Km	Km	Localidad	Servicios	Variantes / Información
----- Variante por Colindres (evita barca) -----				
		Laredo	A P H ☹ ☹ ☹	
3,8	3,8	Colindres	A H ☹ ☹ ☹	
5,6	1,8	Treto	H ☹ ☹ ☹	
8,2	2,6	Cicero		
12,4	4,2	Gama	A ☹ ☹ ☹	
14,4	2,0	Escalante	H ☹ ☹ ☹	
21,2	6,8	San Miguel de Meruelo	☹ ☹ ☹	
----- Variante de la costa a Somo -----				
		Galizano	H ☹ ☹	
10,2	10,2	Somo	H ☹ ☹ ☹	
----- Variante por Solares (evita barca) -----				
		Somo	H ☹ ☹ ☹	
8,6	8,6	Solares	☹ ☹ ☹	
16,4	7,8	El Astillero	A H ☹ ☹ ☹	
26,0	9,6	Santander	A H ☹ ☹ ☹	
----- Variante por la costa a Celorio -----				
		Poo	☹ ☹ ☹	
3,2	3,2	Celorio	H ☹ ☹ ☹	
----- Variante por Oviedo -----				
		Casquita		
1,4	1,4	Camoca de Arriba		Pasado Camoca inicio variante por Valdediós
3,8	2,4	San Pedro de Ambás		Esta variante sólo tiene 0,6 km de más
6,0	2,2	Arbazal		
7,8	1,8	Alto de La Campa	☹ ☹	Fin variante Valdediós
12,4	4,6	La Vega de Sariego	A ☹ ☹	
21,8	9,4	Pola de Siero	H ☹ ☹ ☹	
25,4	3,6	El Berrón	☹ ☹ ☹	
34,2	8,8	Colloto	☹ ☹ ☹	
38,8	4,6	Oviedo	A H ☹ ☹ ☹	Inicio del Camino Primitivo
----- Variante por Tapia de Casariego -----				
		Porcía	☹	
5,6	5,6	Tapia de Casariego	A ☹ ☹ ☹	
12,4	6,8	Barres	H ☹ ☹	
----- Variante por Vegadeo o Castropol -----				
		Tol	A ☹	Opción de ir a Castropol y cruzar la ría en barca
12,0	12,0	Vegadeo	H ☹ ☹ ☹	
21,2	9,2	Ribadeo	A H ☹ ☹ ☹	
----- Variante a Santa Irene -----				
		Boimorto	☹ ☹ ☹	
	4,4	O Castro	☹	
22,6	18,2	Santa Irene	A P ☹ ☹	Confluencia con el Camino Francés

Nota: Si este documento te ha sido útil y tienes una web o un blog, ayuda a la difusión de Gronze con un enlace.

BOLETÍN TRIMESTRAL DE GRONZE.COM

Si quieres recibir cómodamente en tu mail las novedades de Gronze.com date de alta en el boletín trimestral:

[Alta en el boletín](#)