



**Código documento:** 042cas




**Nombre documento:** Localidades del Camino Catalán por San Juan de la Peña (distancias y servicios)

**Idioma:** Español


**Fecha actualización:** 10 de abril de 2011

## Localidades del Camino Catalán por San Juan de la Peña (distancias y servicios)

Este documento presenta de forma resumida un listado de las poblaciones del Camino Catalán por San Juan de la Peña, con las distancias relativas, las distancias acumuladas y los servicios que ofrecen a los peregrinos. Los datos aquí presentados están referidos al mes de abril del 2011 y por tanto pueden estar desactualizados. El significado de cada icono es el siguiente:

- A** - Albergue público (de alguna administración pública, entidad religiosa, asociación etc...)
- P** - Albergue privado (propiedad de un particular)
- H** - Pensión, hostel, hotel o casa rural
-  - Cafetería, bar
-  - Restaurante
-  - Tienda de comestibles o panadería

**Nota:** El tramo de Montserrat a Tàrrega está descrito en la página del Camino Catalán por Zaragoza.

Σ Km	Km	Localidad	Servicios	Variantes / Información
		Tàrrega .....	<b>A H</b>   	
10,3	10,3	Tornabous .....	<b>H</b>  	
12,3	2,0	El Tarrós .....		
13,9	1,5	La Fuliola .....	  	
15,0	1,2	Boldú .....		
18,0	3,0	Castell del Remei .....		Es un caserío, no una localidad
24,3	6,3	Linyola .....	<b>H</b>   	Posibilidad de acogida particular
37,8	13,5	Balaguer .....	<b>H</b>   	
45,7	7,9	Castelló de Farfanya .....	 	
54,4	8,7	Algerri .....	<b>H</b>   	
61,9	7,5	Alfarràs .....	<b>H</b>   	
77,7	15,8	Tamarite de Litera .....	<b>A H</b>   	
98,3	20,6	Monzón .....	<b>H</b>   	
105,7	7,4	Selgua .....	<b>H</b>  	
112,3	6,6	Ilche .....		
118,3	6,0	Berbegal .....	<b>A H</b>   	
124,4	6,1	La Cuadrada .....		
130,8	6,4	Pertusa .....	<b>A</b>  	
136,3	5,5	Antillón .....	<b>A</b> 	Bar social de horario imprevisible
145,8	9,5	Pueyo de Fañanás .....	<b>A</b> 	Bar social de horario imprevisible
147,6	1,8	Fañanás .....		Bar social de horario imprevisible
152,5	4,9	Ola .....		
158,4	5,9	Tierz .....	 	Bar en el polideportivo, mediodía cerrado
163,7	5,3	Huesca .....	<b>A H</b>   	
169,6	5,9	Chimillas .....	  	Bar-restaurante en la residencia
185,8	16,2	Bolea .....	<b>A P H</b>   	
191,8	6,0	Aniés .....	<b>H</b>	
196,5	4,7	Loarre .....	<b>H</b>   	
200,7	4,2	Sarsamarcuello .....	<b>A</b> 	
215,9	15,2	Est. de Santa María y la Peña .....	 	
226,5	10,6	Ena .....	<b>A</b>	
234,0	7,5	Botaya .....	<b>P</b>	Albergue juvenil en temporada alta
236,7	2,7	Monast. San Juan de la Peña .....	<b>H</b>  	
241,5	4,8	Santa Cruz de la Serós .....	<b>H</b>   	
245,9	4,4	Binacua .....	<b>H</b>	
248,1	2,2	Santa Cilia .....	<b>A H</b>  	Confluye con el Camino Aragonés

**Nota:** Si este documento te ha sido útil y tienes una web o un blog, ayuda a la difusión de Gronze con un enlace.