



**Codi document:** 029cat




**Nom document:** Localitats del Camí del Salvador (distàncies i serveis)











































**Idioma:** Català

**Data actualització:** 20 de març de 2011

## Localitats del Camí del Salvador (distàncies i serveis)

Aquest document presenta de forma resumida un llistat de les poblacions del Camí del Salvador, amb les distàncies relatives, les distàncies acumulades i els serveis que ofereixen als pelegrins. Les dades aquí presentades estan referides al mes de març del 2011 i, per tant, poden estar desactualitzades. El significat de cada icona és el següent:

- A** - Alberg públic (d'alguna administració pública, entitat religiosa, associació etc...)
- P** - Alberg privat (propietat d'un particular)
- H** - Pensió, hostel, hotel o casa rural
-  - Cafeteria, bar
-  - Restaurant
-  - Botiga de queviures

<b>Σ Km</b>	<b>Km</b>	<b>Localitat</b>	<b>Serveis</b>	<b>Variants / Informació</b>
		León .....	<b>A H</b>   	
7,8	7,8	Carbajal de la Legua .....	  	
17,4	9,6	Cabanillas .....		
19,4	2,0	La Seca .....		
21,6	2,2	Cascantes .....		
26,4	4,8	La Robla .....	<b>A H</b>   	
28,6	2,2	Puente de Alba .....		
30,2	1,6	Peredilla .....		
32,0	1,8	Nocedo de Gordón .....		
35,4	3,4	La Pola de Gordón .....	<b>H</b>   	
37,2	1,8	Baberino .....		
41,0	3,8	Buiza .....	<b>A</b> 	
49,8	8,8	Poladura de la Tercia .....	<b>A H</b>  	Inici variants per Villasimpliz i per Rodiezmo
56,8	7,0	Arbás del Puerto .....		
58,2	1,4	Puerto de Pajares .....		Fi variants per Villasimpliz i per Rodiezmo Inici variant per Pajares (carretera)
64,2	6,0	San Miguel del Río .....		Fi variant per Pajares
65,6	1,4	Santa Marina .....		
68,4	2,8	Llanos de Somerón .....		
73,2	4,8	Puente de los Fierros .....		
79,4	6,2	Campomanes .....	<b>H</b>   	
83,8	4,4	Felgueras .....		
85,2	1,4	El Palacio .....		
90,4	5,2	Pola de Lena .....	<b>A H</b>   	
93,0	2,6	La Vega .....		
93,8	0,8	Villallana .....	  	
97,4	3,6	Ujo .....	  	
103,2	5,8	Mieres del Camino (centre) ...	<b>A H</b>   	L'alberg està a La Peña (1,6 km passat Mieres)
105,8	2,6	La Rebollada .....	 	
106,6	0,8	El Rollo .....		
107,0	0,4	Copián .....		
109,0	2,0	Aguilar .....		
109,6	0,6	Alto del Padrún .....		
110,0	0,4	Casares .....		
112,0	2,0	Olloniego .....	  	
114,8	2,8	Pico de Lanza .....		
115,2	0,4	Venta del Aire .....		
116,0	0,8	San Miguel .....		
117,0	1,0	Caxigal .....		
119,2	2,2	La Manjoya .....		
121,2	2,0	Oviedo (catedral) .....	<b>A H</b>   	

(\*) FR = Fora de la Ruta

**Σ Km Km Localitat Serveis Variants / Informació**

----- Variant per Villasimpliz -----

		Buiza .....	A 🗑️
3,8	3,8	Villasimpliz .....	
6,8	3,0	Villamanín .....	🗑️ ✕ 🗑️
		FR Fontún d l Tercia (1 km FR) ...	H 🗑️
10,2	3,4	Villanueva de la Tercia .....	
14,8	4,6	Busdongo .....	H 🗑️
18,4	3,6	Arbás del Puerto .....	

----- Variant per Rodiezmo -----

		Buiza .....	A 🗑️
6,8	6,8	Rodiezmo .....	🗑️
		FR Villamanín (2,2 km FR) .....	🗑️ ✕ 🗑️
		FR Fontún d l Tercia (3,2 km FR).	H 🗑️
10,4	3,6	Villanueva de la Tercia .....	
15,0	4,6	Busdongo .....	H 🗑️
18,6	3,6	Arbás del Puerto .....	

----- Variant per Pajares (carretera) -----

		Puerto de Pajares .....	🗑️
4,8	4,8	Pajares .....	A 🗑️
6,6	1,8	San Miguel del Río .....	

**Nota:** Si aquest document t'ha estat útil i tens un web o un blog, pots posar un enllaç a Gronze.com.

**BUTLLETÍ TRIMESTRAL DE GRONZE.COM**

Si vols rebre còmodament en el teu mail les novetats de Gronze.com dóna't d'alta al butlletí trimestral:

[Alta al butlletí](#)