













































Código documento: 029cas
Nombre documento: Localidades del Camino del Salvador (distancias y servicios)
Idioma: Español
Fecha creación: 5 de enero de 2009
Fecha actualización: 5 de enero de 2009

Localidades del Camino del Salvador (distancias y servicios)

Este documento presenta de forma resumida un listado de las poblaciones del Camino del Salvador, con las distancias relativas, las distancias acumuladas y los servicios que ofrecen a los peregrinos. Los datos aquí presentados están referidos al mes de enero del 2009 y por tanto pueden estar desactualizados. El significado de cada icono es el siguiente:







- A** - Albergue público (de alguna administración pública, entidad religiosa, asociación etc...)
- P** - Albergue privado (propiedad de un particular)
- H** - Pensión, hostel, hotel o casa rural
-  - Cafetería, bar
-  - Restaurante
-  - Tienda de comestibles

Σ Km	Km	Localidad	Servicios	Variantes / Información
		León	A H   	
7,8	7,8	Carbajal de la Legua	  	
17,4	9,6	Cabanillas		
19,4	2,0	La Seca		
21,6	2,2	Cascantes		
26,4	4,8	La Robla	H   	
28,6	2,2	Puente de Alba		
30,2	1,6	Peredilla		
32,0	1,8	Nocedo de Gordón		
35,4	3,4	La Pola de Gordón	H   	
37,2	1,8	Baberino		
41,0	3,8	Buiza	A 	Inicio variantes por Villasimpliz y por Rodiezmo
49,8	8,8	Poladura de la Tercia	H  	Fin variantes por Villasimpliz y por Rodiezmo
56,8	7,0	Arbás del Puerto		Inicio variante por Pajares (carretera)
58,2	1,4	Puerto de Pajares		Fin variante por Pajares
64,2	6,0	San Miguel del Río		
65,6	1,4	Santa Marina		
68,4	2,8	Llanos de Somerón		
73,2	4,8	Puente de los Fierros		
79,4	6,2	Campomanes	H   	
83,8	4,4	Felgueras		
85,2	1,4	El Palacio		
90,4	5,2	Pola de Lena	A H   	
93,0	2,6	La Vega		
93,8	0,8	Villallana	  	
97,4	3,6	Ujo	  	
103,2	5,8	Mieres del Camino (centro) ...	A H   	El albergue está en La Peña (1,6 km pasado Mieres)
105,8	2,6	La Rebollada	 	
106,6	0,8	El Rollo		
107,0	0,4	Copián		
109,0	2,0	Aguilar		
109,6	0,6	Alto del Padrún		
110,0	0,4	Casares		
112,0	2,0	Olloniego	  	
114,8	2,8	Pico de Lanza		
115,2	0,4	Venta del Aire		
116,0	0,8	San Miguel		
117,0	1,0	Caxigal		
119,2	2,2	La Manjoya		








(*) FR = Fuera de la Ruta

Σ Km	Km	Localidad	Servicios	Variantes / Información
121,2	2,0	Oviedo (catedral)	A H   	



----- Variante por Villasimpliz -----

		Buiza	A 
3,8	3,8	Villasimpliz	
6,8	3,0	Villamanín	  
		FR Fontún d l Tercia (1 km FR) ...	H 
10,2	3,4	Villanueva de la Tercia	
14,8	4,6	Busdongo	H 
18,4	3,6	Arbás del Puerto	

----- Variante por Rodiezmo -----

		Buiza	A 
6,8	6,8	Rodiezmo	
		FR Villamanín (2,2 km FR)	  
		FR Fontún d l Tercia (3,2 km FR) ..	H 
10,4	3,6	Villanueva de la Tercia	
15,0	4,6	Busdongo	H 
18,6	3,6	Arbás del Puerto	

----- Variante por Pajares (carretera) -----

		Puerto de Pajares	
4,8	4,8	Pajares	A 
6,6	1,8	San Miguel del Río	

Nota: Si este documento te ha sido útil y tienes una web o un blog, puedes poner un enlace a Gronze.com.