






Codi document: 015cat
Nom document: Localitats del Camí Basc de l'interior (distàncies i serveis)
Idioma: Català
Data actualització: 24 de juny de 2011






































Localitats del Camí Basc de l'interior (distàncies i serveis)

Aquest document presenta de forma resumida un llistat de les poblacions (algunes petites viles sense serveis no s'inclouen) del Camí Basc de l'interior, amb les distàncies relatives, les distàncies acumulades i els serveis que ofereixen als pelegrins. Les dades aquí presentades estan referides al mes de juny del 2011, i per tant poden estar desactualitzades.

Les distàncies (no totes) estan bàsicament extretes de la guia **El Camino de Santiago, dos rutas por Euskadi** elaborada pel Govern Basc. Volem agrair al Govern Basc que hagi donat permís a www.gronze.com per l'ús d'aquesta informació.

El significat de cada icona és el següent:

- A** - Alberg públic (d'alguna administració pública, entitat religiosa, associació etc...)
- P** - Alberg privat (propietat d'un particular)
- H** - Pensió, hostel, hotel o casa rural
-  - Cafeteria, bar
-  - Restaurant
-  - Botiga de queviures

Σ Km	Km	Localitat	Serveis	Variants
		Irun (puente de Santiago)	A H   	
8,6	8,6	Gurutze	H   	
10,8	2,2	Oiartzun	A H   	
20,3	9,5	Ermita de Santiagomendi	A	
22,9	2,6	Astigarraga	H   	
26,2	3,3	Hernani	H   	Inici variant de Saiatz
28,9	2,7	Urnieta	H   	
33,2	4,3	Andoain	A   	
38,6	5,4	Villabona	H   	
42,2	3,6	Anoeta	  	
45,5	3,3	Tolosa	A H   	
51,0	5,5	Alegia	  	
56,4	5,4	Legorreta	  	
61,4	5,0	Ordizia		
63,5	2,1	Beasain	A H	
67,6	4,1	Olaberria	H	
71,5	3,9	Idiazabal	H	
74,9	3,4	Segura	A	
76,7	1,8	Zerain	P	Fi variant de Saiatz
82,6	5,9	Zegama	A H	
89,3	6,7	Refugio de San Adrián	A	Tancat per reformes (juny 2011)
90,3	1,0	Túnel de San Adrián		
98,7	8,4	Zalduondo		
101,8	3,1	Ordoñana		
104,7	2,9	Salvatierra	H	
108,5	3,8	Gazeo		
110,5	2,0	Ezkerekotxa		
116,5	6,0	Elburgo		
119,6	3,1	Alegría (1,5 km FR*)	A H	
122,3	2,7	Villafranca		
123,4	1,1	Argandoña		
124,8	1,4	Ascarza		
127,2	2,4	Arcaya	A	
132,1	4,9	Vitoria - Gasteiz	A H	Alberg juvenil / Alb. pelegrins al 2011

(*) FR = Fora Ruta

Σ Km	Km	Localitat	Serveis	Variants
134,8	2,7	Armentia	H ☹ ✕	
139,0	4,2	Gometxa		
143,7	4,7	Subijana de Álava		
148,6	4,9	Villanueva de la Oca		
154,1	5,5	La Puebla de Arganzón	A H ☹ ✕ ☹	
158,3	4,2	Burgueta		
160,5	2,2	Estavillo		Inici de la variant a Burgos
166,7	6,2	Berantevilla	A ☹ ✕ ☹	
169,9	3,2	Zambrana	☹	
176,0	6,1	Salinillas de Buradón	H ☹ ✕	
181,5	5,5	Briñas	☹ ✕ ☹	
184,7	3,2	Haro	A H ☹ ✕ ☹	
192,1	7,4	Zarratón	☹ ✕ ☹	
193,8	1,7	San Torcuato (0,9 km FR)		
196,2	2,4	Bañares	☹ ✕ ☹	
201,4	5,2	Santo Domingo de la Calzada	A H ☹ ✕ ☹	

----- Variant de Saiatz -----

		Hernani	H ☹ ✕ ☹
4,7	4,7	Lasarte - Oria	H ☹ ✕ ☹
6,1	1,4	Zubieta	H ☹ ✕ ☹
14,9	8,8	Venta Zarate	
21,3	6,4	Iturriotz	
28,8	7,5	Bidania	☹ ✕ ☹
34,2	5,4	Argisain	
49,0	14,8	Ormaiztegi	H ☹ ✕ ☹
52,5	3,5	Mutiloa	☹ ✕
54,3	1,8	Zerain	A ☹ ✕

----- Variant a Burgos -----

Informació no disponible

Nota: Si aquest document t'ha estat útil i tens un web o un blog, ajuda a la difusió de Gronze amb un enllaç.

BUTLLETÍ TRIMESTRAL DE GRONZE.COM

Si vols rebre còmodament en el teu mail les novetats de Gronze.com dóna't d'alta al butlletí trimestral:

[Alta al butlletí](#)