



Código documento: 015cas

Nombre documento: Localidades del Camino Vasco del interior (distancias y servicios)

Idioma: Castellano




Fecha actualización: 24 de junio de 2011

Localidades del Camino Vasco del interior (distancias y servicios)

Este documento presenta de forma resumida un listado de las poblaciones (algunos pequeños pueblos sin servicios no se incluyen) del Camino Vasco del interior, con las distancias relativas, las distancias acumuladas y los servicios que ofrecen a los peregrinos. Los datos aquí presentados están referidos al mes de junio del 2011, y por tanto pueden estar desactualizados.

Las distancias (no todas) están básicamente extraídas de la guía **El Camino de Santiago, dos rutas por Euskadi** elaborada por el Gobierno Vasco. Queremos agradecer al Gobierno Vasco que haya concedido autorización a www.gronze.com para el uso de esta información.

El significado de cada icono es el siguiente:

- A** - Albergue público (de alguna administración pública, entidad religiosa, asociación etc...)
- P** - Albergue privado (propiedad de un particular)
- H** - Pensión, hostel, hotel o casa rural
-  - Cafetería, bar
-  - Restaurante
-  - Tienda de comestibles

| Σ Km | Km | Localidades | Servicios | Variantes |
|-------|-----|---------------------------------|--|--|
| | | Irun (puente de Santiago) | A H    | |
| 8,6 | 8,6 | Gurutze | H    | |
| 10,8 | 2,2 | Oiartzun | A H    | |
| 20,3 | 9,5 | Ermita de Santiagomendi | A | |
| 22,9 | 2,6 | Astigarraga | H    | |
| 26,2 | 3,3 | Hernani | H    | Inicio variante de Saiatz |
| 28,9 | 2,7 | Urnieta | H    | |
| 33,2 | 4,3 | Andoain | A    | |
| 38,6 | 5,4 | Villabona | H    | |
| 42,2 | 3,6 | Anoeta |    | |
| 45,5 | 3,3 | Tolosa | A H    | |
| 51,0 | 5,5 | Alegia |    | |
| 56,4 | 5,4 | Legorreta |    | |
| 61,4 | 5,0 | Ordizia |    | |
| 63,5 | 2,1 | Beasain | A H    | |
| 67,6 | 4,1 | Olaberria | H  | |
| 71,5 | 3,9 | Idiazabal | H | |
| 74,9 | 3,4 | Segura | A | |
| 76,7 | 1,8 | Zerain | P | Final variante de Saiatz |
| 82,6 | 5,9 | Zegama | A H | |
| 89,3 | 6,7 | Refugio de San Adrián | A | Cerrado por reformas (junio 2011) |
| 90,3 | 1,0 | Túnel de San Adrián | | |
| 98,7 | 8,4 | Zalduondo | | |
| 101,8 | 3,1 | Ordoñana | | |
| 104,7 | 2,9 | Salvatierra | H | |
| 108,5 | 3,8 | Gazeo | | |
| 110,5 | 2,0 | Ezkerekotxa | | |
| 116,5 | 6,0 | Elburgo | | |
| 119,6 | 3,1 | Alegría (1,5 km FR*) | A H | |
| 122,3 | 2,7 | Villafranca | | |
| 123,4 | 1,1 | Argandoña | | |
| 124,8 | 1,4 | Ascarza | | |
| 127,2 | 2,4 | Arcaya | A | |
| 132,1 | 4,9 | Vitoria - Gasteiz | A H | Albergue juvenil / Alb. peregrinos en 2011 |

(*) FR = Fuera Ruta

| Σ Km | Km | Localidades | Servicios | Variantes |
|-------------|-----|--------------------------------|-----------|---------------------------------|
| 134,8 | 2,7 | Armentia | H ☑ ✕ | |
| 139,0 | 4,2 | Gometxa | | |
| 143,7 | 4,7 | Subijana de Álava | | |
| 148,6 | 4,9 | Villanueva de la Oca | | |
| 154,1 | 5,5 | La Puebla de Arganzón | A H ☑ ✕ ☑ | |
| 158,3 | 4,2 | Burgueta | | |
| 160,5 | 2,2 | Estavillo | | Inicio de la variante de Burgos |
| 166,7 | 6,2 | Berantevilla | A ☑ ✕ ☑ | |
| 169,9 | 3,2 | Zambrana | ☑ | |
| 176,0 | 6,1 | Salinillas de Buradón | H ☑ ✕ | |
| 181,5 | 5,5 | Briñas | ☑ ✕ ☑ | |
| 184,7 | 3,2 | Haro | A H ☑ ✕ ☑ | |
| 192,1 | 7,4 | Zarratón | ☑ ✕ ☑ | |
| 193,8 | 1,7 | San Torcuato (0,9 km FR) | | |
| 196,2 | 2,4 | Bañares | ☑ ✕ ☑ | |
| 201,4 | 5,2 | Santo Domingo de la Calzada | A H ☑ ✕ ☑ | |

----- Variante de Saiatz -----

| | | | |
|------|------|----------------------|---------|
| | | Hernani | H ☑ ✕ ☑ |
| 4,7 | 4,7 | Lasarte - Oria | H ☑ ✕ ☑ |
| 6,1 | 1,4 | Zubieta | H ☑ ✕ ☑ |
| 14,9 | 8,8 | Venta Zarate | |
| 21,3 | 6,4 | Iturriotz | |
| 28,8 | 7,5 | Bidania | ☑ ✕ ☑ |
| 34,2 | 5,4 | Argisain | |
| 49,0 | 14,8 | Ormaiztegi | H ☑ ✕ ☑ |
| 52,5 | 3,5 | Mutiloa | ☑ ✕ |
| 54,3 | 1,8 | Zerain | A ☑ ✕ |

----- Variante de Burgos -----

Información no disponible

Nota: Si este documento te ha sido útil y tienes una web o un blog, ayuda a la difusión de Gronze con un enlace.

BOLETÍN TRIMESTRAL DE GRONZE.COM

Si quieres recibir cómodamente en tu mail las novedades de Gronze.com date de alta en el boletín trimestral:

[Alta en el boletín](#)