



Código documento: 012cas

Nombre documento: Localidades del Camino de Puy (distancias y servicios)




Idioma: Castellano


Fecha creación: 15 de marzo de 2007

Fecha actualización: 15 de marzo de 2007

Localidades del Camino de Le Puy (distancias y servicios)

Este documento presenta de forma resumida un listado de las poblaciones (algunos pequeños pueblos sin servicios no se incluyen) del Camino de le Puy, con las distancias relativas, las distancias acumuladas y los servicios que ofrecen a los peregrinos. Los datos aquí presentados están referidos al mes de marzo del 2007, y por tanto pueden estar desactualizados. El significado de cada icono es el siguiente:

- A** - Albergue público (de alguna administración pública, entidad religiosa, asociación etc...)
P - Albergue privado (propiedad de un particular)
H - Pensión, hostel, hotel o casa rural
 - Cafetería, bar
 - Restaurante  - Tienda de comestibles

Σ Km	Km	Localidad	Servicios	Variantes
		Le Puy en Velay	A P H   	
5,4	5,4	La Roche		
8,6	3,2	Saint Christophe sur Dolaison	P H   	Inicio variante Bains
14,2	5,6	Ramoursuscle		
15,6	1,4	Montbonnet	A P H 	
21,6	6,0	Le Chier		Final variante Bains
23,8	2,2	Saint Privat d'Allier	A H   	
26,4	2,6	Rochegude		
27,6	1,2	Pratclaux		
29,6	2,0	Monistrol d'Allier	A P H   	
35,8	6,2	Roziers		
42,4	6,6	Saugues	A P H   	
49,6	7,2	La Clauze		
52,2	2,6	Le Falzet	P	
		FR Chanaleilles (1 km FR*)	P   	
56,0	3,8	Chazeaux		
		FR Le Sauvage (2 km FR)	P  	
		FR Les Faux (1 km FR)	P  	
67,6	11,6	Le Rouget		
71,4	3,8	Saint Alban sur Limagnole ...	P H   	
73,8	2,4	Grazières Mages		
76,2	2,4	Chabanes Planes		
79,0	2,8	Les Estrets	P	
80,6	1,6	Bigose		
86,6	6,0	Aumont Aubrac	P H   	
91,2	4,6	La Chaze de Peyre		
		FR Prinsuéjols (3 km FR)	P	
		FR Malbouzon (2 km FR)	A   	
102,8	11,6	Finieyrois	P H 	
106,8	4,0	Rieutort d'Aubrac		Inicio variante lago de Saint Andéol
110,6	3,8	Montgros	P H  	
113,0	2,4	Nasbinals	A P H   	
121,8	8,8	Aubrac	A H   	Final variante lago de Saint Andéol
126,0	4,2	Belvezet		
129,2	3,2	Saint Chély d'Aubrac	A P H   	
132,2	3,0	Les Cambrassats		
135,6	3,4	Lestrade		
145,6	10,0	Saint Côme d'Olt	A P H   	Inicio variante río Lot
152,8	7,2	Espalion	A P H   	Final variante río Lot
156,2	3,4	Saint Pierre de Bessuéjols ...	H 	
162,8	6,6	Verrières		

(*) FR = Fuera Ruta

Σ Km	Km	Localidad	Servicios	Variantes
164,6	1,8	Estaing	A P H ☞ ✕ 🗑	Inicio variante Campuac (GR-6)
169,6	5,0	Montegut		
179,4	9,8	Golinhac	P H ☞ ✕ 🗑	
184,6	5,2	Campagnac		Final variante Campuac (GR-6)
188,2	3,6	Espeyrac	A H ☞ ✕ 🗑	
191,4	3,2	Sénergues	P ☞ ✕ 🗑	
198,0	6,6	Saint Marcel		
200,8	2,8	Conques	A P H ☞ ✕ 🗑	Inicio variante Noailhac
211,6	10,8	Prayssac	H	
221,4	9,8	Decazeville	H ☞ ✕ 🗑	Final variante Noailhac
225,8	4,4	Livinhac le Haut	A P H ☞ ✕ 🗑	
231,4	5,6	Montredon	H	
241,0	9,6	Saint Félix	✕	
242,4	1,4	Saint Jean Mirabel		
250,8	8,4	Figeac	P H ☞ ✕ 🗑	
256,0	5,2	La Cassagnole	P H	
259,8	3,8	Faycelles	H ☞ ✕ 🗑	
		FR Bédouer (0,5 km FR)	☞ ✕ 🗑	Inicio variante GR-651 (Vallée du Célé) (variante no detallada aquí, para información topogúa FFRP Figeac/Cahors/Agen/Moissac Ref. 652)
271,6	11,8	Gréalou	H ✕	
282,4	10,8	Cajarc	A P H ☞ ✕ 🗑	
285,8	3,4	Gaillac		
299,6	13,8	Limogne en Quercy	A H ☞ ✕ 🗑	
		FR Varaire (0,5 km FR)	P ☞ ✕ 🗑	
313,6	14,0	Bach		Final variante GR-651 (Vallée du Célé)
		FR Vaylats (1 km FR)	A 🗑	
341,2	27,6	Cahors	A H ☞ ✕ 🗑	
351,4	10,2	Labastide Marnhac	🗑	
		FR L'Hospitalet (2 km FR)	H	
363,4	12,0	Lascabanes	A	
		FR Montcuq (1,5 km FR)	P H ☞ ✕ 🗑	
378,6	15,2	Montlauzun		
386,2	7,6	Lauzerte	A H ☞ ✕ 🗑	
398,6	12,4	Durfort Lacapelette	H ☞ 🗑	
412,6	14,0	Moissac	A P H ☞ ✕ 🗑	Inicio variante canal Garonne
420,2	7,6	Boudou	H	
425,0	4,8	Malause	P H ☞ ✕ 🗑	Final variante canal Garonne
429,2	4,2	Pommevic	H ☞ ✕ 🗑	
432,8	3,6	Espalais		
434,0	1,2	Auvillar	A H ☞ ✕ 🗑	
437,8	3,8	Bardigues	☞ ✕	
442,4	4,6	Saint Antoine	P 🗑	
447,0	4,6	Flamerens		
451,2	4,2	Miradoux	P H ☞ ✕ 🗑	
456,0	4,8	Castet Arrouy	A 🗑	
467,2	11,2	Lectoure	A H ☞ ✕ 🗑	
476,6	9,4	Marsolan	P H	
485,8	9,2	Castelnau sur l'Auvignon		Inicio variante La Romieu
494,4	8,6	Condom	A H ☞ ✕ 🗑	Final variante La Romieu
		FR Larressingle (1 km FR)	H ☞ ✕	
510,8	16,4	Montréal du Gers	P H ☞ ✕ 🗑	
528,0	17,2	Éauze	A H ☞ ✕ 🗑	
538,8	10,8	Manciet	P H ☞ ✕ 🗑	
547,2	8,4	Nogaro	A H ☞ ✕ 🗑	
556,4	9,2	Lane Soubiran	P H	
577,4	21,0	Aire sur l'Adour	A H ☞ ✕ 🗑	
589,4	12,0	Latrille		
595,6	6,2	Miramont Sensacq	A P H ☞ ✕ 🗑	
604,8	9,2	Pimbo	H	
610,4	5,6	Arzacq Arraziguat	A H ☞ ✕ 🗑	
620,4	10,0	Fichous Riumayou		
623,4	3,0	Larreule		

Σ Km	Km	Localidad	Servicios	Variantes
627,8	4,4	Uzan	A	
629,6	1,8	Géus d'Arzacq		
632,8	3,2	Pomps	A 🚰 🚰	
637,4	4,6	Castillon		
642,8	5,4	Arthez de Béarn	A P H 🚰 ✂ 🚰	
652,4	9,6	Maslacq	A H 🚰 ✂ 🚰	
660,4	8,0	Sauvelade	A 🚰 🚰	
672,8	12,4	Méritien		
675,0	2,2	Navarrenx	A P H 🚰 ✂ 🚰	
677,4	2,4	Castetnau Camblong		
689,2	11,8	Lichos	H	
693,8	4,6	Aroue	A H 🚰	Inicio variante Saint Palais
708,6	14,8	Larribar Sorhapuru	🚰 ✂	
718,2	9,6	Ostabat	A H 🚰 ✂ 🚰	Final variante Saint Palais
721,6	3,4	Larceveau	H 🚰	
725,2	3,6	Utziate		
728,2	3,0	Gamarthe		
737,4	9,2	Saint Jean le Vieux	H 🚰 ✂ 🚰	
741,4	4,0	Saint Jean Pied de Port	A P H 🚰 ✂ 🚰	
----- Variante Bains -----				
		Saint Christophe sur Dolaison	P H 🚰 ✂ 🚰	
5,6	5,6	Augeac		
7,4	1,8	Bains	P H 🚰 ✂ 🚰	
16,2	8,8	Le Chier		
----- Variante lago de Saint Andéol -----				
		Rieutort d'Aubrac		
2,2	2,2	Marchastel	H	
7,8	5,6	Lac de Saint Andéol		
20,6	12,8	Aubrac	A H 🚰 ✂ 🚰	
----- Variante río Lot -----				
		Saint Côme d'Olt	A P H 🚰 ✂ 🚰	
2,8	2,8	Combes	P	
6,6	3,8	Espalion	A P H 🚰 ✂ 🚰	
----- Variante Campuac (GR-6) -----				
		Estaing	A P H 🚰 🚰	
11,6	11,6	Campuac	✂	
18,6	7,0	Campagnac		
----- Variante Noailhac -----				
		Conques	A P H 🚰 ✂ 🚰	
7,2	7,2	Noailhac	A P H 🚰 ✂ 🚰	
19,0	11,8	Decazeville	H 🚰 ✂ 🚰	
----- Variante canal Garonne -----				
		Moissac	A H 🚰 ✂ 🚰	
11,2	11,2	Malause	H 🚰 ✂ 🚰	
----- Variante La Romieu -----				
		Marsolan	P H	
10,6	10,6	La Romieu	A P H 🚰 ✂ 🚰	
15,0	4,4	Castelnau sur l'Auvignon		
----- Variante Saint Palais -----				
		Aroue	A H 🚰	
16,2	16,2	Béhasque Lapiste		
17,6	1,4	Saint Palais	P H 🚰 ✂ 🚰	
29,2	11,6	Ostabat	A H 🚰 ✂ 🚰	

Nota: Si este documento te ha sido útil y tienes una web o un blog, puedes poner un enlace a Gronze.com.